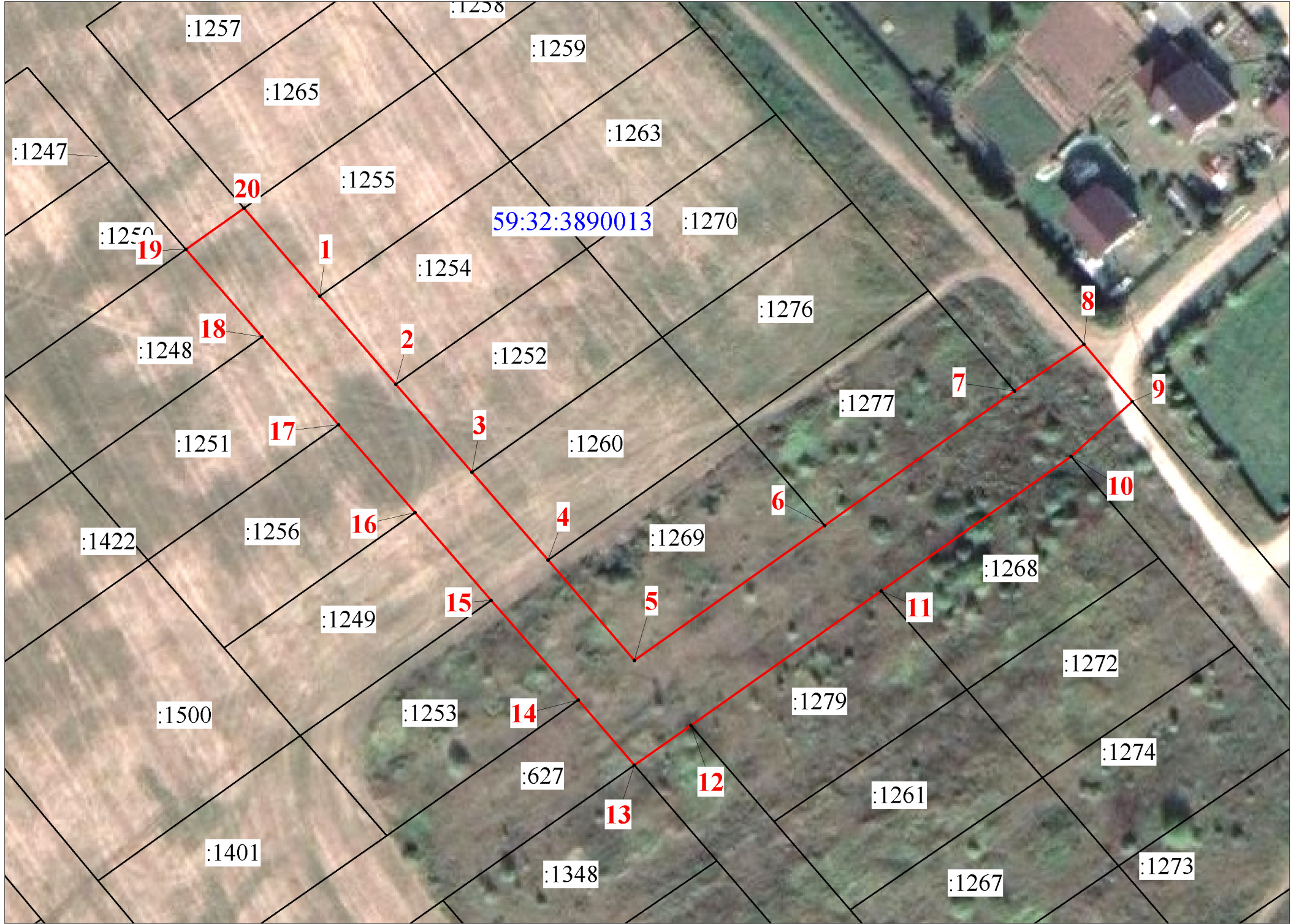




Площадь земель и/или части земельного участка, кв.м: 2818

Описание границы	Смежный землепользователь (при наличии кадастровый номер земельного участка)	Площадь обремене ния, кв.м
от точки 1 до точки 2	59:32:3890013:1254	0
от точки 2 до точки 3	59:32:3890013:1252	0
от точки 3 до точки 4	59:32:3890013:1260	0
от точки 4 до точки 6	59:32:3890013:1269	0
от точки 6 до точки 7	59:32:3890013:1277	0
от точки 7 до точки 10, от точки 19 до точки 20, от точки 12 до точки 14	59:32:3890013:627	2818
от точки 10 до точки 11	59:32:3890013:1268	0
от точки 11 до точки 12	59:32:3890013:1279	0
от точки 14 до точки 15	59:32:3890013:1253	0
от точки 15 до точки 16	59:32:3890013:1249	0
от точки 16 до точки 17	59:32:3890013:1256	0
от точки 17 до точки 18	59:32:3890013:1251	0
от точки 18 до точки 19	59:32:3890013:1248	0
Итого:		2818

 - проектные границы публичного сервитута
 59:32:3890013 - кадастровый номер квартала
 :22 - граница и номер земельного участка, сведения о котором внесены в ЕГРН
 ● 1 - обозначение характерной точки проектной границы публичного сервитута
 - - - - - охранный зона ЛЭП
 - - - - - граница муниципального образования

Масштаб 1:800

Обозначение характерных точек границ	Координаты, м		Метод определения координат характерной точки	Mt, м
	X	Y		
1	2	3	4	5
1	494864.86	2238811.60	Геодезический метод	0.1
2	494849.61	2238824.70	Геодезический метод	0.1
3	494834.37	2238837.79	Геодезический метод	0.1
4	494819.14	2238850.89	Геодезический метод	0.1
5	494801.79	2238865.80	Геодезический метод	0.1
6	494825.02	2238898.75	Геодезический метод	0.1
7	494848.18	2238931.58	Геодезический метод	0.1
8	494856.23	2238943.61	Геодезический метод	0.1
9	494846.30	2238951.95	Геодезический метод	0.1
10	494836.79	2238941.35	Геодезический метод	0.1
11	494813.68	2238908.48	Геодезический метод	0.1
12	494790.50	2238875.51	Геодезический метод	0.1
13	494783.63	2238865.74	Геодезический метод	0.1
14	494794.92	2238856.06	Геодезический метод	0.1
15	494812.22	2238841.08	Геодезический метод	0.1
16	494827.42	2238827.93	Геодезический метод	0.1
17	494842.61	2238814.78	Геодезический метод	0.1
18	494857.82	2238801.62	Геодезический метод	0.1
19	494873.01	2238788.47	Геодезический метод	0.1
20	494880.09	2238798.51	Геодезический метод	0.1
1	494864.86	2238811.60	Геодезический метод	0.1